

**Паспорт**  
доступности объекта  
для лиц с ограничениями жизнедеятельности

муниципальное автономное дошкольное образовательное учреждение города Новосибирска  
«Детский сад № 100 «Капитошка» (МАДОУ д/с № 100)

630133 г. Новосибирск ул. Татьяны Снежиной, 47  
2020 год

Согласовано:  
Начальник департамента образования мэрии города  
Новосибирска  
Р.М. Ахметгареев



Утверждаю:  
Заведующий МАДОУ д/с № 100  
Т.А. Сударева  
Приказ от \_\_\_\_\_ № \_\_\_\_\_



## ПАСПОРТ ДОСТУПНОСТИ объекта социальной инфраструктуры (ОСИ)

г. Новосибирск

" " \_\_\_\_\_ 2020 г.

### 1. Общие сведения об объекте

- 1.1. Вид (наименование) объекта: муниципальное автономное дошкольное образовательное учреждение города Новосибирска «Детский сад № 100 «Капитошка» (МАДОУ д/с № 100)
  - 1.2. Полный почтовый адрес объекта: 630133 г. Новосибирск ул. Татьяны Снежиной, 47
  - 1.3. Сведения о размещении объекта: двухэтажное отдельно стоящее здание, 4016,5 кв. м, наличие прилегающего земельного участка (да, нет)
  - 1.4. Год постройки здания: 2012г., год постройки пристройки: - ; последнего капитального ремонта: -
  - 1.5. Дата предстоящих плановых ремонтных работ: -
- Сведения об организации, расположенной на объекте**
- 1.6. Название организации (учреждения) (полное юридическое наименование - согласно Уставу, краткое наименование): муниципальное автономное дошкольное образовательное учреждение города Новосибирска «Детский сад № 100 «Капитошка» (МАДОУ д/с № 100)
  - 1.7. Юридический адрес организации (учреждения): 630133 г. Новосибирск ул. Татьяны Снежиной, 47  
телефон: +7(383)-246-21-00, +7(383)-246-21-01,
  - 1.8. Основание для пользования объектом: оперативное управление
  - 1.9. Учредители: Департамент образования мэрии города Новосибирска

1.10. Адрес учредителей, другие координаты: 630099 г. Новосибирск, Красный проспект, 34

## 2. Характеристика деятельности организации на объекте (по обслуживанию населения)

2.1. Сфера деятельности: дошкольное образование

2.2. Категории обслуживаемого населения по возрасту: дети

2.5. Виды услуг: реализация образовательной программы дошкольного образования

2.6. Форма оказания услуг: на объекте

2.7. Плановая мощность: посещаемость (количество обслуживаемых в день): 250 человека

## 3. Состояние доступности объекта

3.1. Путь следования к объекту пассажирским транспортом (описать маршрут движения с использованием пассажирского транспорта):  
Автобус №30,95,96,97,98; маршрутное такси №2,14,16,24,44а,48,90

наличие адаптированного пассажирского транспорта к объекту: нет

3.2. Путь к объекту от ближайшей остановки пассажирского транспорта: «Детский сад №100»

3.2.1. Расстояние до объекта от остановки транспорта: 130 метров

3.2.2. Время движения (пешком): менее 5 минут

3.2.3. Наличие выделенного от проезжей части пешеходного пути: (да, нет)

3.2.4. Перекрестки: нерегулируемые, регулируемые, со звуковой сигнализацией, таймером, нет

3.2.5. Информация на пути следования к объекту: акустическая, тактильная, визуальная, нет

3.2.6. Перепады высоты на пути (съезды с тротуара): есть, нет

Их обустройство для инвалидов на коляске: да, нет

## 3.3 Организация доступности объекта для инвалидов – форма обслуживания

№№ п/п	Категория инвалидов (вид нарушения)	Вариант организации доступности объекта (формы обслуживания)*
	<b>Все категории инвалидов и МГН</b>	
	<i>в том числе инвалиды:</i>	
1	передвигающиеся на креслах-колясках	ДУ

2	с нарушениями опорно-двигательного аппарата	ДУ
3	с нарушениями зрения	ВНД
4	с нарушениями слуха	ДУ
5	с нарушениями умственного развития	ДУ

\* - указывается один из вариантов: «А», «Б», «ДУ», «ВНД»

### 3.4 Состояние доступности основных структурно-функциональных зон

№№ п/п	Основные структурно-функциональные зоны	Состояние доступности, в том числе для основных категорий инвалидов**
1	Территория, прилегающая к зданию (участок)	ВНД (С), ДЧ-И (К,О,Г,У)
2	Вход (входы) в здание	ВНД (С), ДЧ-И (К,О), ДП-И (Г,У)
3	Путь (пути) движения внутри здания (в т.ч. пути эвакуации)	ВНД (К,С), ДУ (О,Г,У)
4	Зона целевого назначения здания (целевого посещения объекта)	ВНД (С), ДУ (О,Г,У) ДЧ-И(К)
5	Санитарно-гигиенические помещения	ВНД (К,О,С), ДУ (Г,У)
6	Система информации и связи (на всех зонах)	ВНД (С), ДУ-И (К,О, Г, У)

\*\* Указывается: ДП-В - доступно полностью всем; ДП-И (К, О, С, Г, У) – доступно полностью избирательно (указать категории инвалидов); ДЧ-В - доступно частично всем; ДЧ-И (К, О, С, Г, У) – доступно частично избирательно (указать категории инвалидов); ДУ - доступно условно, ВНД - недоступно

**3.5. ИТОГОВОЕ ЗАКЛЮЧЕНИЕ о состоянии доступности объекта социальной инфраструктуры: объект признан условно доступным для инвалидов категорий О,Г,У, недоступным для инвалидов категорий К,С.**

#### 4. Управленческое решение

##### 4.1. Рекомендации по адаптации основных структурных элементов объекта:

№ п/п	Основные структурно-функциональные зоны	Рекомендации по адаптации объекта (вид работы) <***>
1	2	
1.	Территория, прилегающая к зданию (участок)	Текущий ремонт, организационные мероприятия: разместить табличку у калитки с телефоном специалиста, который при необходимости окажет помощь (крупный, контрастный шрифт); отработать регламент сопровождения инвалидов персоналом (в том числе с нарушениями опорно-двигательного аппарата).
2.	Вход (входы) в здание	Текущий ремонт, организационные мероприятия: установить тактильное предупреждающее покрытие в начале и конце лестничного марша, установить контрастную маркировку краевых ступеней лестницы; установить двухсторонние поручни; установить двухсторонние поручни на пандусе; до проведения работ оказывать помощь со стороны персонала.
3.	Путь (пути) движения внутри здания, включая пути эвакуации	Текущий ремонт, организационные мероприятия: обучить персонал правилам оказания ситуационной помощи инвалидам в чрезвычайных ситуациях; отработать регламент эвакуации МГН.
4.	Зона целевого назначения здания (целевого посещения объекта)	Организационные мероприятия: доступен первый этаж для инвалидов колясочников; отработать регламент оказания помощи со стороны персонала.
5.	Санитарно-гигиенические помещения	Технические мероприятия не возможны, не доступны для инвалидов – колясочников. Для других категорий инвалидов отработать регламент сопровождения и оказания помощи со стороны персонала.
6.	Система информации и связи (на всех зонах)	Установить индукционную систему (петлю) для людей со слуховыми аппаратами; изготовить и установить таблички с информацией, выполненной в рельефно-точечным шрифтом в зонах обслуживания.

<\*\*\*> Указываются конкретные рекомендации по каждой структурно-функциональной зоне.

Согласовано:  
Начальник департамента образования мэрии города  
Новосибирска  
Р.М. Ахметгареев



Утверждаю:  
Заведующий МАДОУ д/с № 100  
Т.А. Сударева  
Приказ от \_\_\_\_\_ № \_\_\_\_\_



**АКТ  
обследования объекта №2**

на предмет беспрепятственного доступа и использования инвалидами и другими маломобильными группами населения

муниципальное автономное дошкольное образовательное учреждение города Новосибирска «Детский сад № 100 «Капитошка»  
(МАДОУ д/с № 100)

Полное юридическое наименование объекта


630133 г. Новосибирск ул. Татьяны Снежиной, 47, телефон: +7(383)-246-21-00, +7(383)-246-21-01



Почтовый адрес, телефон, факс, e-mail

1. **Ведомственная принадлежность объекта:** Департамент образования мэрии города Новосибирска
2. **Вид деятельности:** реализация образовательной программы дошкольного образования
3. **Форма собственности:** муниципальная
4. **Размещение объекта:** двухэтажное отдельно стоящее здание
5. **Количество обслуживаемых посетителей в день:** 250 человек
6. **Функциональное назначение объекта:** дошкольное образование





1. ТЕРРИТОРИЯ, ПРИЛЕГАЮЩАЯ К ОБЪЕКТУ

№ п/п	Элементы	Единицы измерения	Норматив	Фактическая величина	Для МГН*	ФОТО	Примечания
1	2	3	4	5	6	7	8
<b>Парковка для посетителей</b>							
	Расстояние до входа в здание	м	не более 50	отсутствует	К, О		П.5.2.2. СП 59.13330.2016
	Доля мест для автотранспорта инвалидов	%	10 (но не менее 1 места)	отсутствует	К, О		П.5.2.1. СП 59.13330.2016
	Разметка места для парковки автотранспорта инвалидов	м	6x3,6	отсутствует	К, О		П.5.2.4. СП 59.13330.2016
	Обозначение места для парковки знаком, принятым в международной практике		наличие	отсутствует	К, О		П.5.2.1. СП 59.13330.2016
<b>Путь к главному (специализированному) входу в здание</b>							
	- ширина полосы движения - при наличии площадок для разъезда ИК (карманов)	м	2,0  Допустимо 1,2	соответствует	К		П.5.1.7. СП 59.13330.2016

Навес		наличие	имеется	Все категории		П. 6.1.4 СП 59.13330.2016
<b>Лестница к входной площадке</b>						
Ширина марша лестницы	см	Не менее 135	130	О,С		П.5.1.12. СП 59.13330.2016
Высота ступени	см	от 12 до 15	20	О,С		П. 5.1.12 СП 59.13330.2016
Ширина проступи	см	от 35 до 40	30	О,С		П. 5.1.12 СП 59.13330.2016
Нескользкое покрытие		наличие	отсутствует	О, С, Г		П. 5.1.12 СП 59.13330.2016
Рельефная (тактильная) полоса перед лестничным маршем (на расстоянии)	см	за 80-90 до лестниц	отсутствует	С		П. 5.1.12 СП 59.13330.2016
Ширина рельефной тактильной полосы	см	30-50	-	С		П. 5.1.12 СП 59.13330.2016
Контрастная окраска первой и		наличие	отсутствует	С		П. 5.1.12 СП



- ширина дверного проема в свету	см	не менее 90	120	К		П.6.1.5. СП 59.13330.2016
- высота порога	см	не более 1,4	3	К,О,С		П.6.2.4. СП 59.13330.2016
- ширина дверного проема в свету	см	не менее 90	120	К		П.6.1.5. СП 59.13330.2016
- высота порога	см	не более 1,4	-	К,О,С		П.6.2.4. СП 59.13330.2016

Должность, ФИО	Подпись
<b><u>Председатель комиссии:</u></b> Заведующий МАДОУ д/с № 100, Сударева Т.А.	
<b><u>Члены комиссии:</u></b> Заместитель заведующего МАДОУ д/с № 100, Саган Л.А.	
Старший воспитатель МАДОУ д/с № 100, Тебякина Т.Г.	
<b><u>Представители общественных организаций инвалидов:</u></b> Представитель Кировской местной организации Всероссийского общества инвалидов, Колегов Е.Г.	